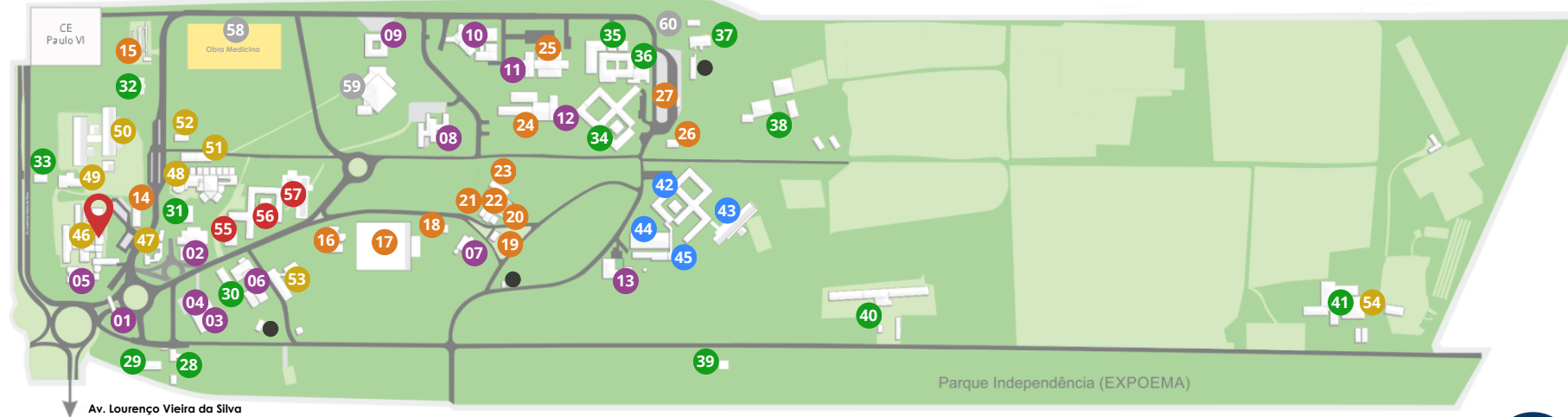


LOCALIZAÇÃO DAS EDIFICAÇÕES DO CAMPUS PAULO VI/SÃO LUÍS

▪ **Endereço:** Cidade Universitária Paulo VI, Avenida Lourenço Vieira da Silva, Nº 1000, Jardim São Cristóvão, São Luís/MA.



MAPEAMENTO DAS EDIFICAÇÕES DO CAMPUS PAULO VI

QUANTIDADE TOTAL:

63

01 PORTARIA PRINCIPAL  
02 REITORIA  
03 PROINFRA  
04 CBS  
05 PROTOCOLO  
06 PROG/ASCONS  
07 PPG/PROEXAE  
08 NÚCLEO ADMINISTRATIVO  
09 PROPLAD/PROGEP  
10 UEMANET  
11 ASCEV  
12 CTIC  
13 GALPÃO PROINFRA

14 ASSUEMA  
15 VILA DE CONTÊINERES  
16 NEL  
17 GINÁSIO ESPORTIVO  
18 CASA DE SEGURANÇAS  
19 POSTO MÉDICO  
20 APRUEMA  
21 ALOJAMENTO APRUEMA  
22 BANCO DO BRASIL  
23 DCE  
24 BIBLIOTECA  
25 RESTAURANTE UNIVERSITÁRIO  
26 POSTO DE VENDA DE PASSAGENS  
27 PONTO FINAL DE ÔNIBUS

28 VACARIA  
29 ANEXO ZOOTECNIA  
30 ZOOTECNIA  
31 LABORATÓRIO DE SEMENTES  
32 NUGEO/CODEVASF  
33 BIOTÉRIO  
34 CCA - PRÉDIO SEDE  
35 MEDICINA VETERINÁRIA  
36 HOSPITAL VETERINÁRIO  
37 LAMP  
38 FAZENDA ESCOLA  
39 UNIPAZ  
40 ENGENHARIA DE PESCA  
41 AGROECOLOGIA

42 CCT - PRÉDIO SEDE  
43 COMPUTAÇÃO  
44 NUTENGE  
45 LABORATÓRIO DE SOLOS  
46 CECEN - PRÉDIO SEDE  
47 LETRAS  
48 BIOLOGIA  
49 HERBÁRIO  
50 MATEMÁTICA E FÍSICA  
51 DQB  
52 LABORATÓRIO ORGANISMOS AQUÁTICOS  
53 QUÍMICA  
54 LABWICK

55 MESTRADO CCSA  
56 CCSA - PRÉDIO SEDE  
57 PÓS-GRADUAÇÃO CCSA  
58 OBRA PRÉDIO MEDICINA  
59 CENTRO DE CONVENÇÕES  
60 CLÍNICA VETERINÁRIA DE GRANDES ANIMAIS

**LEGENDA DE PRÉDIOS**  
● Prédios Administrativos  
● Prédios de Apoio  
● Prédios do CCA  
● Prédios do CCT  
● Prédios do CECEN  
● Prédios do CCSA  
● Obras e Projetos  
● Edificações sem Uso

DADOS GERAIS DO CAMPUS

- **Área Total do Terreno do Campus:** 1.852.365,00 m<sup>2</sup> (185,23 ha);  
\*De acordo com a documentação.
- **Área Atual Campus:** 1.434.779,80 m<sup>2</sup>
- **Perímetro do Campus:** 6.174,30 m
- **Área Edificada:** 64.642,00 m
- **Alunos na capital:** 6.137 (dado de 2023.1)
- **Área asfaltada:** 61.103,15 m<sup>2</sup>
- **Malha viária:** 7.48 km

EDIFICAÇÕES - CENTRO HISTÓRICO

QUANTIDADE TOTAL:

5

**AGÊNCIA MARANDU** - Área Construída: 731,40m<sup>2</sup>  
**CECEN | HISTÓRIA** - Área Construída: 3.188,81 m<sup>2</sup>  
**CECEN | MÚSICA** - Área Construída: 1.927,21m<sup>2</sup>  
**CCSA | CENTRO CAXEIRAL** - Área Construída: 757,75m<sup>2</sup>  
**CCT | ARQUITETURA** - Área Construída: 3.214,78 m<sup>2</sup>

IMAGENS DO CAMPUS PAULO VI - SÃO LUÍS



Pórtico de Acesso ao Campus

STATUS DOCUMENTAÇÃO

- Situação **Irregular**
- Doado em 30 de Dezembro de 1981
- Doador: Governo do Estado do Maranhão

Obs: A área do campus precisa ser retificada mediante elaboração de nova poligonal (aguardando recebimento da poligonal elaborada pela SEGEP). As edificações averbadas na Certidão de Inteiro Teor do Campus Paulo VI precisam ser atualizadas em áreas e ambientes, bem como inserir novas edificações construídas.

CURSOS PRESENCIAIS DO CAMPUS SÃO LUÍS

CECEN

CIÊNCIAS BIOLÓGICAS BACHARELADO  
CIÊNCIAS BIOLÓGICAS LICENCIATURA  
FILOSOFIA LICENCIATURA  
FÍSICA LICENCIATURA  
GEOGRAFIA BACHARELADO  
GEOGRAFIA LICENCIATURA  
HISTÓRIA LICENCIATURA  
LETRAS LICENCIATURA EM LÍNGUA PORTUGUESA E LITERATURAS DE LÍNGUA PORTUGUESA  
LETRAS LICENCIATURA EM LÍNGUA PORTUGUESA, LÍNGUA ESPANHOLA E LITERATURAS  
LETRAS LICENCIATURA EM LÍNGUA PORTUGUESA, LÍNGUA INGLESA E LITERATURAS  
MATEMÁTICA LICENCIATURA  
METEOROLOGIA  
MÚSICA LICENCIATURA  
PEDAGOGIA LICENCIATURA  
QUÍMICA LICENCIATURA

**CCS**  
MEDICINA

CCT

ARQUITETURA E URBANISMO BACHARELADO  
ENGENHARIA CIVIL BACHARELADO  
ENGENHARIA DA COMPUTAÇÃO BACHARELADO  
ENGENHARIA DA PRODUÇÃO BACHARELADO  
ENGENHARIA MECÂNICA BACHARELADO  
CURSO DE FORMAÇÃO DE OFICIAIS - BOMBEIRO MILITAR

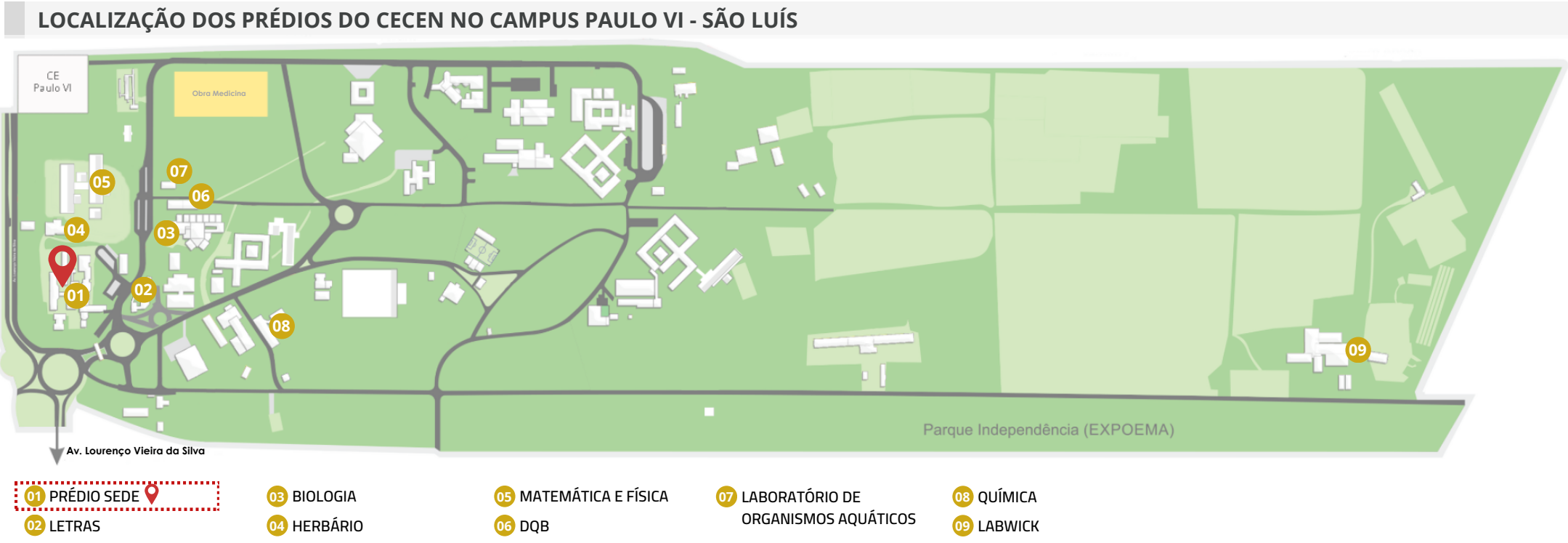
CCSA

ADMINISTRAÇÃO BACHARELADO NOTURNO  
ADMINISTRAÇÃO BACHARELADO VESPERTINO  
CIÊNCIAS SOCIAIS BACHARELADO  
CIÊNCIAS SOCIAIS LICENCIATURA  
CURSO DE FORMAÇÃO DE OFICIAIS DA POLÍCIA MILITAR  
DIREITO BACHARELADO  
RELAÇÕES INTERNACIONAIS BACHARELADO

CCA

AGRONOMIA BACHARELADO  
MEDICINA VETERINÁRIA BACHARELADO  
ENGENHARIA DE PESCA BACHARELADO  
ZOOTECNIA BACHARELADO



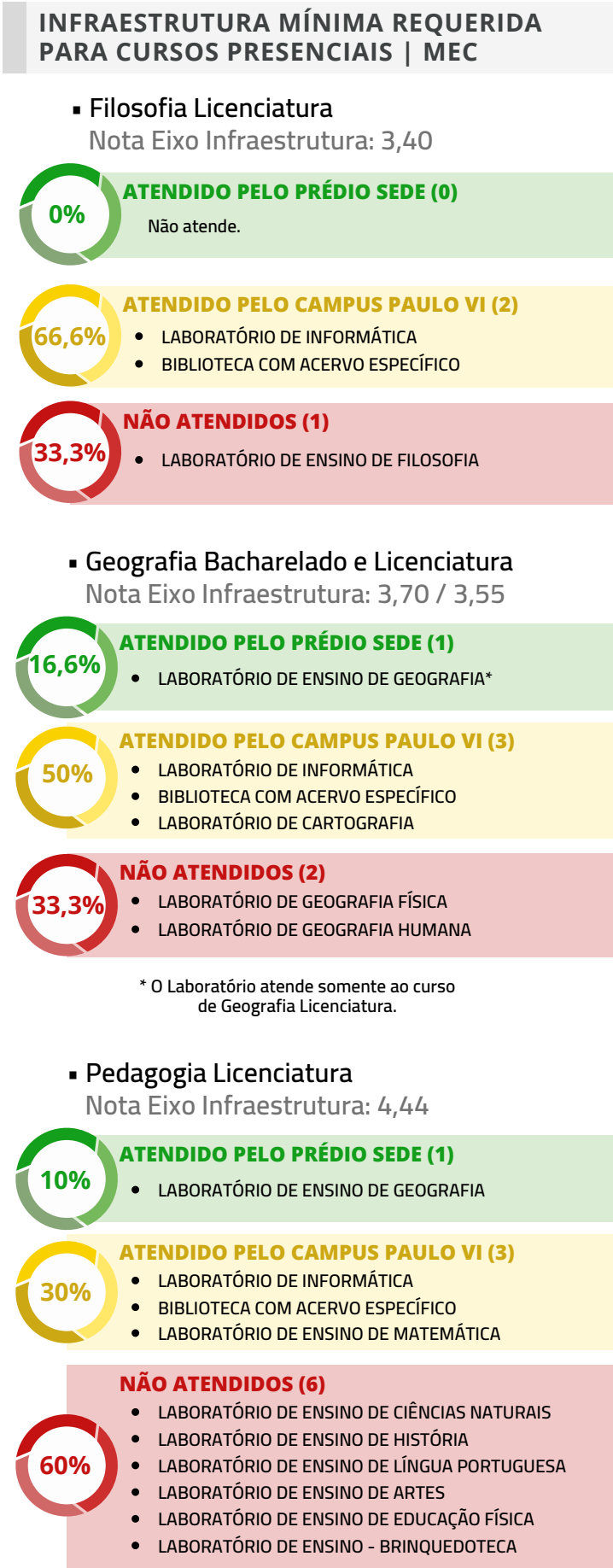



RESUMO DE ÁREAS - CECEN PRÉDIO SEDE

• Área Construída do Prédio: 4.956,33 m²

• Área Útil do Prédio: 4.594,12 m²

Setor	Área (m²)	Quantidade de Ambientes	% em relação a Área Útil Total
Circulações	2092,52	17	45,5%
Salas de Aula	561,29	11	12,2%
Salas Administrativas	700,75	31	15,3%
Laboratórios Básicos	367,54	7	8,0%
Laboratórios de Pesquisa	225,83	7	4,9%
Apoio Acadêmico	278,13	6	6,1%
Banheiros	268,30	15	5,8%
Serviços	99,76	6	2,2%





## INFRAESTRUTURA ATUAL | PRÉDIO SEDE

### PAVIMENTO TÉRREO

MÓDULO 02



MÓDULO 01

### PAVIMENTO SUPERIOR

MÓDULO 01

MÓDULO 02

### LEGENDA - PAVIMENTO TÉRREO E SUPERIOR

SALA DE AULA	01 Sala de Aula 01	04 Sala de Aula 04	07 Sala de Aula 07	10 Sala de Aula 10
	02 Sala de Aula 02	05 Sala de Aula 05	08 Sala de Aula 08	11 Sala de Aula 11
	03 Sala de Aula 03	06 Sala de Aula 06	09 Sala de Aula 09	
LABORATÓRIOS BÁSICOS	12 Laboratório de Sensoriamento Remoto/Geoprocessamento	15 Lab. Multidisciplinar Lúdico Pedagógico   Espaço 1		
	13 Laboratório de Ensino da Geografia	16 Lab. Multidisciplinar Lúdico Pedagógico   Espaço 2		
LABORATÓRIOS DE PESQUISA	14 Laboratório de Geociências	17 Lab. Multidisciplinar Lúdico Pedagógico   Espaço 3		
		18 Lab. Multidisciplinar Lúdico Pedagógico   Espaço 4		
	19 GEPQAM   Grupo de Estudos e Pesquisa	23 GEOMAP e GEUC  Grupos de Estudo e Pesquisa		
	20 GEURB   Grupo de Estudos	24 Núcleo Marielle de Estudos		
SALAS ADMINISTRATIVAS	21 GEDERS   Grupo de Estudos	25 PPGeo   Programa de Pós-Graduação em Geografia		
	22 PPGeo   Programa de Pós-Graduação em Geografia   Espaço Discente			
	26 Recepção	42 Sala de Reunião   Dpto. de Geografia		
	27 Sala do Diretor   Direção CECEN	43 Chefia de Departamento de Geografia		
	28 Arquivo   Direção CECEN	44 Departamento de Geografia		
	29 Secretaria   Direção CECEN	45 UNABI		
	30 Direção de Curso   Departamento de Química	46 Secretaria   Curso de Pedagogia		
	31 Temporariamente Sem Uso - Futuras Instalações	47 Secretaria/Arquivo   Curso de Pedagogia		
	32 Secretaria   PPGeo (Pós-Graduação em Geografia)	48 Direção   Curso de Pedagogia		
	33 Coordenação   PPGeo Pós-Graduação em Geografia	49 Direção   Curso de Filosofia		
	34 PROFEI   Pós-Graduação em Educação Inclusiva	50 Chefia de Departamento de Educação		
	35 Direção   Programa Pós-Graduação em Educação	51 Departamento de Educação		
	36 Secretaria   Programa Pós-Graduação em Educação	52 Recepção   Secretaria do Curso de Filosofia		
	37 Temporariamente Sem Uso - Futuras Instalações	53 Secretaria do Curso de Filosofia		
	38 Secretaria e Sala de Professores   Curso de Química	54 Arquivo   Secretaria do Curso de Filosofia		
	39 Secretaria do Curso de Geografia	55 Sala de Professores   Curso de Filosofia		
40 Arquivo   Secretaria do Curso de Geografia	56 Sala de Professores   Curso de Geografia			
41 Direção dos Cursos de Geografia				
APOIO ACADÊMICO	57 Auditório	60 Centro Acadêmico   Curso de Pedagogia		
	58 Sala Inteligente	61 Centro Acadêmico   Curso de Geografia		
	59 Sala Inteligente   Atendimento	62 Sala de Videoconferência		
BANHEIROS	63 Banheiro Direção CECEN	68 Banheiro 03	73 Banheiro Masculino 03	
	64 Banheiro Feminino 01	69 Banheiro 04	74 Banheiro Feminino 04	
	65 Banheiro Masculino 01	70 Banheiro Feminino 02	75 Banheiro Masculino 04	
	66 Banheiro 01	71 Banheiro Masculino 02	76 Banheiro Feminino 05	
	67 Banheiro 02	72 Banheiro Feminino 03	77 Banheiro Masculino 05	
SERVIÇOS	78 Depósito	82 Cozinha   Lanchonete	85 Casa de Gás   Lanchonete	
	79 Xerox	83 Atendimento   Lanchonete	86 DML	
	80 Sala de Apoio   Serviços Gerais	84 Depósito 02   Lanchonete	87 Arquivo	
	81 Depósito 01   Lanchonete			